



# การคาดหมายลักษณะอากาศช่วงฤดูร้อนของประเทศไทย พ.ศ. 2552 (ฉบับปรับปรุง)

ออกประกาศวันที่ 27 กุมภาพันธ์ พ.ศ.2552

กรมอุตุนิยมวิทยา

กระทรวงเทคโนโลยีสารสนเทศและการสื่อสาร

กรมอุตุนิยมวิทยา 4353 ถนนสุขุมวิท บางนา กรุงเทพฯ 10260

## การคาดหมายลักษณะอากาศช่วงฤดูร้อนของประเทศไทย

เดือนมีนาคมถึงกลางเดือนพฤษภาคม พ.ศ.2552

### ลักษณะอากาศทั่วไป

ในช่วงเดือนมีนาคมถึงเมษายน หย่อมความกดอากาศต่ำเนื่องจากความร้อนจะปกคลุมประเทศไทยตอนบนเกือบตลอดช่วง ทำให้ประเทศไทยมีอากาศร้อนเกือบทั่วไปกับจะมีอากาศร้อนจัดในหลายพื้นที่ โดยอากาศร้อนจัดส่วนใหญ่จะอยู่ในภาคเหนือ ภาคตะวันออกเฉียงเหนือ ภาคกลางและภาคตะวันออกตอนบน แต่บางช่วงจะมีแนวพัดสอบของลมใต้และลมตะวันออกเฉียงใต้ พาดผ่านประเทศไทยตอนบน ซึ่งจะทำให้มีฝนตกลงมาช่วยคลายความร้อนลงได้ในบางวัน และในช่วงปลายเดือนเมษายนถึงกลางเดือนพฤษภาคม ลักษณะอากาศจะแปรปรวน โดยจะยังมีอากาศร้อนจัดบางพื้นที่กับจะมีฝนตกในหลายพื้นที่

อนึ่ง ในช่วงต้นเดือนมีนาคม บางพื้นที่ของภาคเหนือตอนบนและภาคตะวันออกเฉียงเหนือตอนบนจะยังมีอากาศเย็นในตอนเช้า จากอิทธิพลของบริเวณความกดอากาศสูงจากประเทศจีนที่จะแผ่ลงมาปกคลุมประเทศไทยตอนบน

สำหรับฤดูร้อนปีนี้ คาดว่า อุณหภูมิสูงสุดเฉลี่ยจะใกล้เคียงค่าปกติ ส่วนปริมาณฝนจะสูงกว่าค่าปกติเล็กน้อย แต่ปริมาณฝนที่ตกนี้อาจจะไม่เพียงพอต่อการอุปโภค บริโภค รวมทั้งการใช้น้ำในการเกษตรกรรมหลายพื้นที่ โดยเฉพาะพื้นที่ที่เคยแล้งซ้ำซาก สำหรับฤดูร้อนปีนี้จะมีฝนตกประมาณกลางเดือนพฤษภาคมและจะเข้าสู่ฤดูฝนต่อไป

### ข้อควรระวัง

**พายุฤดูร้อน** จะเกิดขึ้นได้บ่อยครั้งในช่วงเดือนมีนาคมถึงกลางเดือนพฤษภาคม และส่วนใหญ่จะเกิดบริเวณประเทศไทยตอนบน โดยจะมีลักษณะพายุฝนฟ้าคะนอง ลมกระโชกแรง บางครั้งจะมีลูกเห็บตกลงมาด้วย ซึ่งจะเป็นอันตรายต่อชีวิต ทรัพย์สิน สิ่งปลูกสร้าง ตลอดจนทำความเสียหายแก่พืชผลทางการเกษตรได้

**สภาวะความแห้งแล้ง** ในระยะนี้จะมีฝนตกเป็นช่วงๆ แต่มีปริมาณไม่มาก ทำให้หลายพื้นที่อาจเกิดความแห้งแล้ง และจะประสบกับการขาดแคลนน้ำ ทั้งทางด้านอุปโภค บริโภคและการเกษตรกรรม โดยเฉพาะพื้นที่บริเวณแล้งซ้ำซากและพื้นที่นอกเขตชลประทาน จึงควรประหยัดการใช้น้ำ และวางแผนการใช้น้ำให้ได้ประโยชน์สูงสุด

**อัคคีภัยและไฟฟ้า** ในช่วงฤดูร้อนจะมีลักษณะอากาศแห้ง ซึ่งเอื้ออำนวยต่อการเกิดอัคคีภัยและไฟฟ้าได้ง่าย ประชาชนจึงควรระมัดระวังการใช้เชื้อเพลิงในการทำกิจกรรมต่างๆ ไปด้วย

**พายุไซโคลน** ในช่วง ปลายเดือนเมษายนถึงเดือนพฤษภาคม อาจมีพายุไซโคลนก่อตัวขึ้นในทะเลอันดามัน และเคลื่อนตัวเข้ามาใกล้ชายฝั่งหรือเคลื่อนเข้าสู่ประเทศพม่า ส่งผลให้ด้านตะวันตกของประเทศไทยจะมีปริมาณฝนเพิ่มมากขึ้น และอาจก่อให้เกิดสภาวะน้ำท่วมฉับพลันบางพื้นที่ ในที่ราบลุ่มหรือที่ราบเชิงเขาได้

### รายละเอียดการคาดการณ์สภาพอากาศและอุณหภูมิสูงสุดตามภาคต่าง ๆ

ภาค	สภาพอากาศ	อุณหภูมิสูงสุด
เหนือและตะวันออกเฉียงเหนือ	จะมีอากาศร้อนอบอ้าวทั่วไป กับมีอากาศร้อนจัดหลายพื้นที่ ส่วนมากในเดือนมีนาคมถึงเดือนเมษายน แต่ในบางช่วงแต่จะมีฝนตกลงมาช่วยคลายความร้อนลงได้ โดยจะมีฝนฟ้าคะนอง ลมกระโชกแรงและลูกเห็บตกในหลายพื้นที่	40 - 43 ° ซ. บริเวณจังหวัดแม่ฮ่องสอน เชียงใหม่ ลำปาง ลำพูน น่าน แพร่ อุตรดิตถ์ สุโขทัย ตาก พิษณุโลก กำแพงเพชร เพชรบูรณ์ หนองคาย เลย หนองบัวลำภู อุตรธานี สกลนคร นครพนม กาฬสินธุ์ มุกดาหาร ขอนแก่น ชัยภูมิ มหาสารคาม ร้อยเอ็ด ยโสธร อำนาจเจริญ นครราชสีมา บุรีรัมย์ สุรินทร์ ศรีสะเกษและอุบลราชธานี
กลางและตะวันออกเฉียงรวมทั้งชายฝั่ง	จะมีอากาศร้อนอบอ้าวเกือบทั่วไป กับมีอากาศร้อนจัดบางพื้นที่ ส่วนมากในเดือนมีนาคมถึงเดือนเมษายน แต่จะมีฝนตกลงมาช่วยคลายความร้อนลงได้ในบางช่วง โดยจะมีฝนฟ้าคะนอง ลมกระโชกแรงและลูกเห็บตกในบางพื้นที่	40 - 42 ° ซ. บริเวณจังหวัดนครสวรรค์ ลพบุรี กาญจนบุรี สุพรรณบุรี ราชบุรี ปทุมธานี ปราจีนบุรี และสระแก้ว
ใต้	จะมีอากาศร้อนบางพื้นที่ กับจะมีฝนเป็นแห่ง ๆ ถึงกระจาย โดยในช่วงปลายเดือนเมษายนถึงพฤษภาคม จะมีฝนตกเพิ่มมากขึ้นในภาคใต้ฝั่งตะวันตก ส่วนคลื่นลมในอ่าวไทย และทะเลอันดามัน จะมีคลื่นสูงประมาณ 1-2 เมตร	37 - 39 ° ซ. บริเวณจังหวัดประจวบคีรีขันธ์ ชุมพร สุราษฎร์ธานี นครศรีธรรมราช สงขลา ยะลา ระนองและตรัง
กรุงเทพมหานครและปริมณฑล	จะมีอากาศร้อนอบอ้าว และช่วงที่มีอากาศร้อนที่สุดส่วนใหญ่จะอยู่ในช่วงเดือนมีนาคมถึงเดือนเมษายน แต่ในบางช่วงจะมีฝนตกลงมาช่วยคลายความร้อนลงได้ โดยจะมีฝนฟ้าคะนอง ลมกระโชกแรงและอาจมีลูกเห็บตกในบางพื้นที่	37 - 39 ° ซ.

#### หมายเหตุ

- การคาดการณ์นี้เป็นการคาดการณ์ระยะสั้นโดยใช้วิธีทางสถิติ และวิเคราะห์จากแบบจำลองภูมิอากาศ อาจเกิดการคลาดเคลื่อนได้
- สอบถามข่าวพยากรณ์อากาศรายเดือน / รายฤดู ได้ที่โทร. 02-3989929 โทร / โทรสาร 02-3838827
- ติดตามข่าวพยากรณ์อากาศรายเดือน/ รายฤดูได้ที่ [www.tmd.go.th](http://www.tmd.go.th)
- อุณหภูมิ 35.0-39.9 ° ซ. อยู่ในเกณฑ์อากาศร้อน
- อุณหภูมิ ตั้งแต่ 40.0 ° ซ. ขึ้นไป อยู่ในเกณฑ์อากาศร้อนจัด

การคาดหมายอุณหภูมิสูงสุดเฉลี่ย ( ° ซ.) ของประเทศไทยในช่วงฤดูร้อน พ.ศ. 2552

เดือนมีนาคมถึงกลางเดือนพฤษภาคม 2552

ภาค	มีนาคม		เมษายน		ครึ่งแรกเดือนพฤษภาคม	
	คาคหมายปี 2552	สถิติปี 2551	คาคหมายปี 2552	สถิติปี 2551	คาคหมายปี 2552	สถิติปี 2551
เหนือ	35-37	35.5	36-38	36.3	34-36	32.7
ตะวันออกเฉียงเหนือ	34-36	34.3	35-37	35.2	33-35	32.6
กลาง	35-37	35.7	35-37	36.0	34-36	33.3
ตะวันออก	33-35	33.6	34-36	34.3	33-35	32.7
ใต้ฝั่งตะวันออก	31-33	32.0	32-34	33.3	32-34	32.8
ใต้ฝั่งตะวันตก	33-35	33.3	33-35	33.3	32-34	31.4
กรุงเทพมหานคร	33-35	34.7	34-36	35.8	33-35	34.2


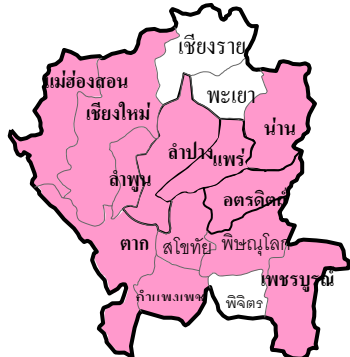


หมายเหตุ การคาดหมายนี้เป็นการคาดหมายระยะนาน อาจมีการคลาดเคลื่อนได้บ้าง จึงควรติดตามพยากรณ์อากาศประจำวันจากกรมอุตุนิยมวิทยาต่อไป





สถิติอุณหภูมิสูงสุด ( ° ซ.) เดือนกุมภาพันธ์ – พฤษภาคม 2551


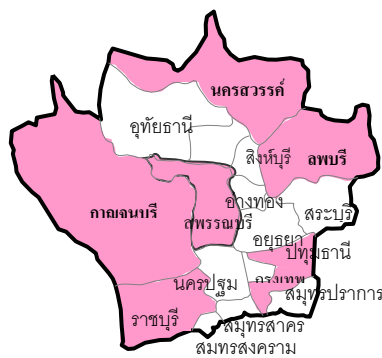


ภาค	กุมภาพันธ์			มีนาคม			เมษายน			พฤษภาคม		
	สูงสุด	วันที่	ที่	สูงสุด	วันที่	ที่	สูงสุด	วันที่	ที่	สูงสุด	วันที่	ที่
เหนือ	38.2	25	อ.เมือง จ.ตาก	40.5	29	อ.เมือง จ.ตาก	42.4	22	อ.เมือง จ.แม่ฮ่องสอน	38.8	10	อ.เมือง จ.อุตรดิตถ์
ตะวันออกเฉียงเหนือ	36.0	25	อ.เมือง จ.ชัยภูมิ	39.2	17	อ.เมือง จ.มุกดาหาร	41.0	21	อ.โกสุมพิสัย จ.มหาสารคาม	37.5	9	อ.ท่าตูม จ.สุรินทร์
กลาง	38.0	12,26	อ.ทองผาภูมิ จ.กาญจนบุรี	39.8	19,22	อ.ทองผาภูมิ จ.กาญจนบุรี	41.0	10	อ.ทองผาภูมิ จ.กาญจนบุรี	37.9	9	สภษ.ตากฟ้า จ.นครสวรรค์
ตะวันออก	36.0	25 25	อ.เมือง จ.ปราจีนบุรี สอท.กบินทร์บุรี จ.ปราจีนบุรี	38.8	30	อ.เมือง จ.ปราจีนบุรี	39.9	13	สอท.กบินทร์บุรี จ.ปราจีนบุรี	37.0	6	สอท.กบินทร์บุรี จ.ปราจีนบุรี
ใต้ฝั่งตะวันออก	35.1	2	สอท.ฉวาง จ.นครศรีธรรมราช	38.1	30	อ.เมือง จ.สุราษฎร์ธานี	38.3	17	สภษ.หนองพลับ อ.หัวหิน จ.ประจวบคีรีขันธ์	36.2	6, 26 2,3	สภษ.หนองพลับ อ.หัวหิน จ.ประจวบคีรีขันธ์ อ.เมือง จ.สงขลา
ใต้ฝั่งตะวันตก	36.5	4	ท่าอากาศยานภูเก็ต จ.ภูเก็ต	36.5	27	อ.เมือง จ.ระนอง	36.0	13	อ.เมือง จ.ระนอง	34.8	2	ท่าอากาศยานภูเก็ต จ.ภูเก็ต
ทั่วประเทศ	38.2	25	อ.เมือง จ.ตาก	40.5	29	อ.เมือง จ.ตาก	42.4	22	อ.เมือง จ.แม่ฮ่องสอน	38.8	10	อ.เมือง จ.อุตรดิตถ์
กรุงเทพมหานคร	35.3	23	ศูนย์ประชุมแห่งชาติ สิริกิติ์ เขตคลองเตย	36.8	31	ศูนย์ประชุมแห่งชาติ สิริกิติ์ เขตคลองเตย	38.1	15	ศูนย์ประชุมแห่งชาติ สิริกิติ์ เขตคลองเตย	37.4	8	สนง.อุตุฯนิยมวิทยาทะเล เขตคลองเตย

หมายเหตุ: สภษ. หมายถึง สถานีอากาศเกษตร, สอท. หมายถึง สถานีอุตุฯนิยมวิทยาอุทก และ สนง. หมายถึง สำนักงาน


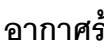
การคาดหมายอุณหภูมิสูงสุดเฉลี่ยของประเทศไทยในช่วงฤดูร้อน  
(เดือนมีนาคมถึงกลางเดือนพฤษภาคม พ.ศ. 2552)  
และจังหวัดที่มีโอกาสเกิดอากาศร้อนจัดในเดือนมีนาคมและเมษายน พ.ศ. 2552

ภาคเหนือ			
อุณหภูมิสูงสุดเฉลี่ย ( °ซ. ) / ฝน			จังหวัดที่มีโอกาสเกิดอากาศร้อนจัดในเดือน มี.ค. และ เม.ย. 52
มีนาคม	35-37		
เมษายน	36-38		
ครึ่งแรกพฤษภาคม	34-36		





ภาคตะวันออกเฉียงเหนือ			
อุณหภูมิสูงสุดเฉลี่ย ( °ซ. ) / ฝน			จังหวัดที่มีโอกาสเกิดอากาศร้อนจัดในเดือน มี.ค. และ เม.ย. 52
มีนาคม	34-36		
เมษายน	35-37		
ครึ่งแรกพฤษภาคม	33-35		







ภาคกลาง			
อุณหภูมิสูงสุดเฉลี่ย ( °ซ. ) / ฝน			จังหวัดที่มีโอกาสเกิดอากาศร้อนจัดในเดือน มี.ค. และ เม.ย. 52
มีนาคม	35-37		
เมษายน	35-37		
ครึ่งแรกพฤษภาคม	34-36		

 มีเมฆบางส่วน     ฝนฟ้าคะนองบางพื้นที่     ฝนฟ้าคะนองเป็นแห่งๆ     ฝนฟ้าคะนองกระจาย

 อากาศร้อนจัด อุณหภูมิ ตั้งแต่ 40.0 °ซ.       อากาศร้อน อุณหภูมิ 35.0 – 39.9 °ซ.

**การคาดการณ์อุณหภูมิสูงสุดเฉลี่ยของประเทศไทยในช่วงฤดูร้อน**  
**(เดือนมีนาคมถึงกลางเดือนพฤษภาคม พ.ศ. 2552)**  
**และจังหวัดที่มีโอกาสเกิดอากาศร้อนจัดในเดือนมีนาคมและเมษายน พ.ศ. 2552**

<b>ภาคตะวันออก</b>			
อุณหภูมิสูงสุดเฉลี่ย ( °ซ. ) / ฝน			จังหวัดที่มีโอกาสเกิดอากาศร้อนจัดในเดือน มี.ค. และ เม.ย. 52
มีนาคม	33-35		
เมษายน	34-36		
ครึ่งแรกพฤษภาคม	33-35		

<b>ภาคใต้ฝั่งตะวันออก</b>			<b>ภาคใต้ฝั่งตะวันตก</b>	
อุณหภูมิสูงสุดเฉลี่ย ( °ซ. ) / ฝน			อุณหภูมิสูงสุดเฉลี่ย ( °ซ. ) / ฝน	
มีนาคม	31-33		33-35	
เมษายน	32-34		33-35	
ครึ่งแรกพฤษภาคม	32-34		32-34	



มีเมฆบางส่วน



ฝนฟ้าคะนองบางพื้นที่



ฝนฟ้าคะนองเป็นแห่งๆ



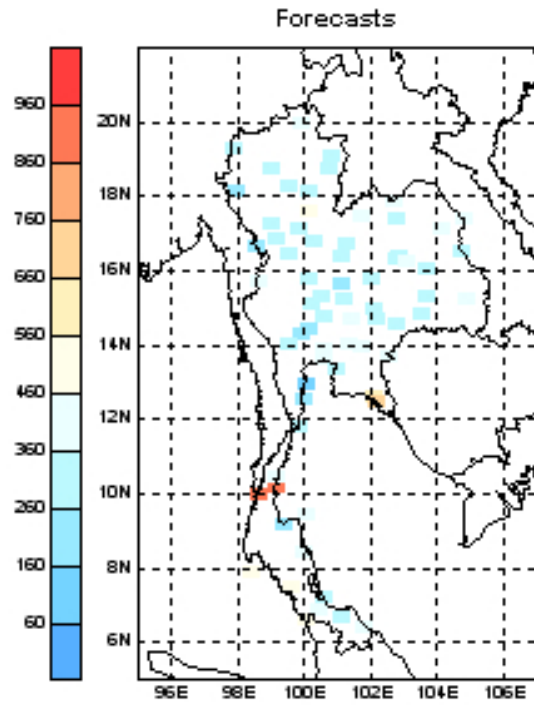
ฝนฟ้าคะนองกระจาย



**อากาศร้อนจัด** อุณหภูมิ ตั้งแต่ 40.0 °ซ.

**อากาศร้อน** อุณหภูมิ 35.0 – 39.9 °ซ.

การคาดหมายปริมาณฝนรายฤดู  
มีนาคม-เมษายน-พฤษภาคม 2552



การคาดหมายจำนวนวันที่ไม่มีฝนตก  
มีนาคม-เมษายน-พฤษภาคม 2552

